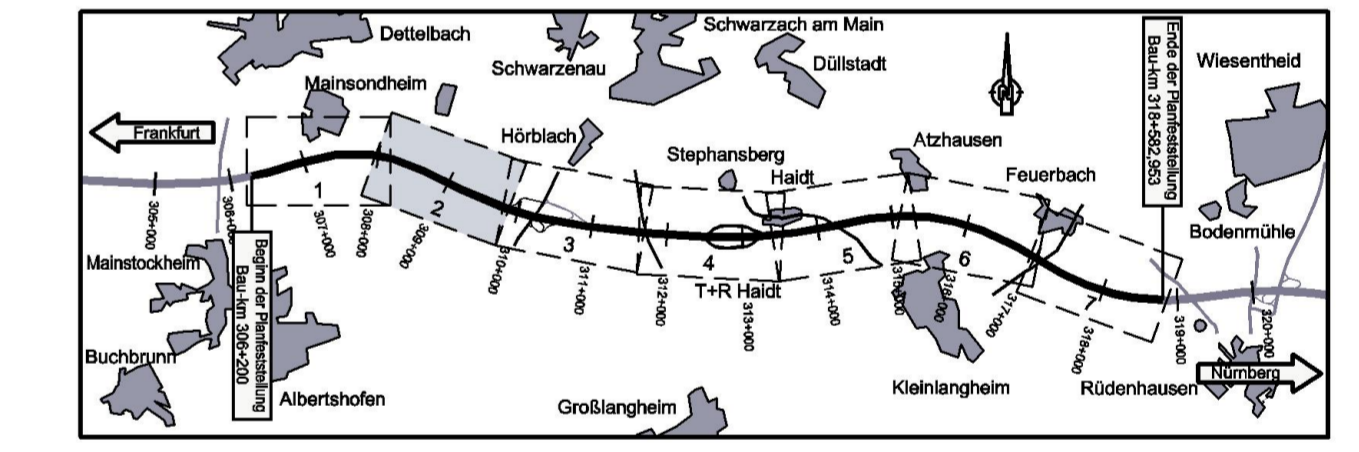


- ### Zeichenerklärung
- Auffüllung / Ausschüttung
 - Abfanggraben
 - Wirtschaftsweg mit Barriere gesichert / höherer Bereich
 - Einschnittböschung
 - Auto
 - Sandstein
 - Fahrbahn u. Straßenverneigung
 - Mittelstreifen, Grünstreifen (Achse)
 - Fahrbahn u. Straßenverneigung
 - Standstreifen / Bordstreife
 - Dämmböschung
 - Mulde / Senkgraben bzw. Abfanggraben
 - Gelb- und Radweg
 - Lärmschutzwand Höhe siehe Bemessung
 - Lärmschutzwand Höhe siehe Bemessung
 - Rückbau befestigter Flächen
 - Kreisgrenze
 - Gemeinde- / Gemarkungsgrenze
 - Gemarkungsgrenze
 - Grunderwerbsgrenze
 - Erwerbsgrenze für andere Baustellträger
 - Grenze dauernd zu belastende Fläche
 - Grenze vorübergehend in Anspruch zu nehmender Fläche
 - Grenze der Waldrandunterpflanzung
 - Grenze FFH Gebiet
 - Grenze SPA Gebiet
 - Gewässerentlastungsstelle
 - Einzugsgebiet Nummer
 - Wasserschutzgebietgrenze
 - Hochwassergrenze
 - Vorfluter / Graben
 - Zu- und Ablauf RRB
 - Bodendenkmal
 - Altlasten
 - Waldfläche
 - Bauwerksverzeichnis Nummer
 - Abgrenzung der Ausgleichsmaßnahme
 - Inflationsschutzwand
 - Biotopschutzraum während der Bauausführung

- reines und allgemeines Wohngebiet Kleinsiedlungsgebiet
- Mischgebiet, Kerngebiet, Dorfgebiet
- Gewerbegebiet, Industriegebiet
- Gemeinbedarfflächen (z.B. Schule, Kindergarten, Altersheim)
- Grünflächen
- Sondergebiet (Freizeitanlagen, Hefen, Motocross, Erweiterungsbau, erneuerbare Energie, Bund, Sand- und Kiesausbeute)
- Aussengebiet nach Ortsansicht
- vorhanden
- geplant
- Stromleitung
- Stromkabel
- Gasleitung
- Wasserleitung
- Fernmeldekabel
- Fernmeldekabel BAB
- Regenwasserkanal
- Schmutzwasserkanal
- Durchlass
- Lichtwellenleiter
- Steuerkabel



Nr.	Art der Änderung	Datum	Name

Entwurfsbearbeitung:

Hyder Consulting GmbH
 Deutschland
 Königstorgraben 11
 90402 Nürnberg
 Tel.: (0911) 2 06 30-0
 Fax: (0911) 2 06 30-30
 www.hyderconsulting.de

Datum: 22.06.2011
 Zeichen: *W. Zeller*

bearbeitet: 22.06.2011 box
 gezeichnet: 22.06.2011 weit
 geprüft: 22.06.2011 wag

Nürnberg, den 22.06.2011

Freistaat Bayern
Autobahndirektion Nordbayern

Planfeststellung

BAB A3 Frankfurt - Nürnberg
östlich Mainbrücke Dettelbach - westlich AS Wiesentheid

6-streifiger Ausbau
 von Bau-km 306+200 bis Bau-km 318+582,953

Maßstab: 1 : 2.000

Aufgestellt: Nürnberg, den 29.07.2011
 Autobahndirektion Nordbayern

Unterlage: 7.1
 Blatt Nr.: 2
 Datum: Zeichen:

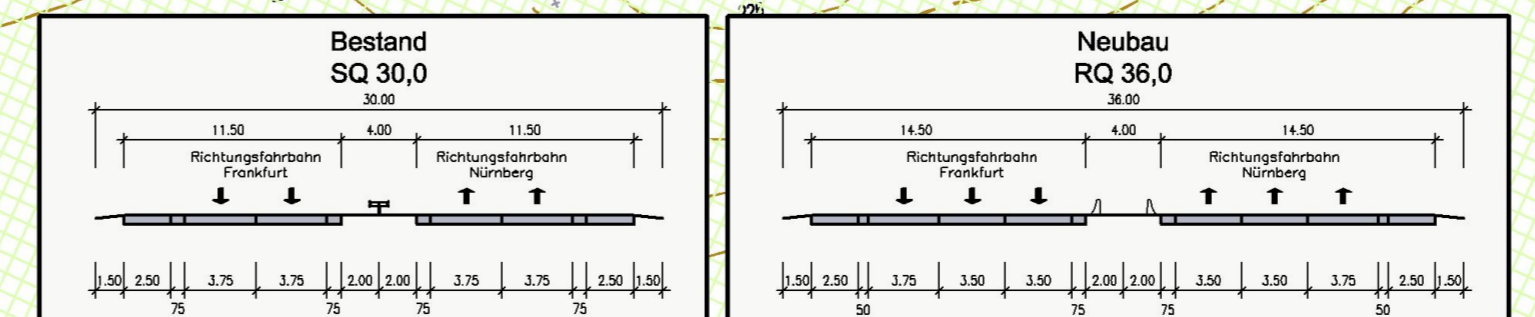
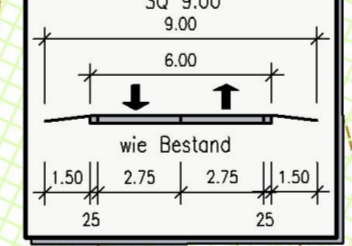
bearbeitet: Gz: 4122 April 2011 Bittel
 gezeichnet: Gz: April 2011
 geprüft: Gz: 412 April 2011 Zeller

Lageplan
 Bau-km 307+770 bis Bau-km 309+680

Projekt: D0000231 Datum: 07_2_Lageplan Blatt 02.ppt

6227 652 / W03 B308,950 (BW 308a)
 Überführung der GVS
 Mainsondheim - St 2271 (Neubau)

Bau-km 309+650,000
 Kz-k 66.000,000
 L.W.-k 40,00 m
 L.H. 24,70 m
 Br. zw. Gel. 10,00 m
 Einwirkung DIN Fb 101



Dieser Entwurf/Plan ist eine Vorstudie/Entwurf und ist nicht für die Ausführung geeignet. Die Ausführung ist nur auf dem Plan/Projekt/Beauftragungsvertrag zu entnehmen.